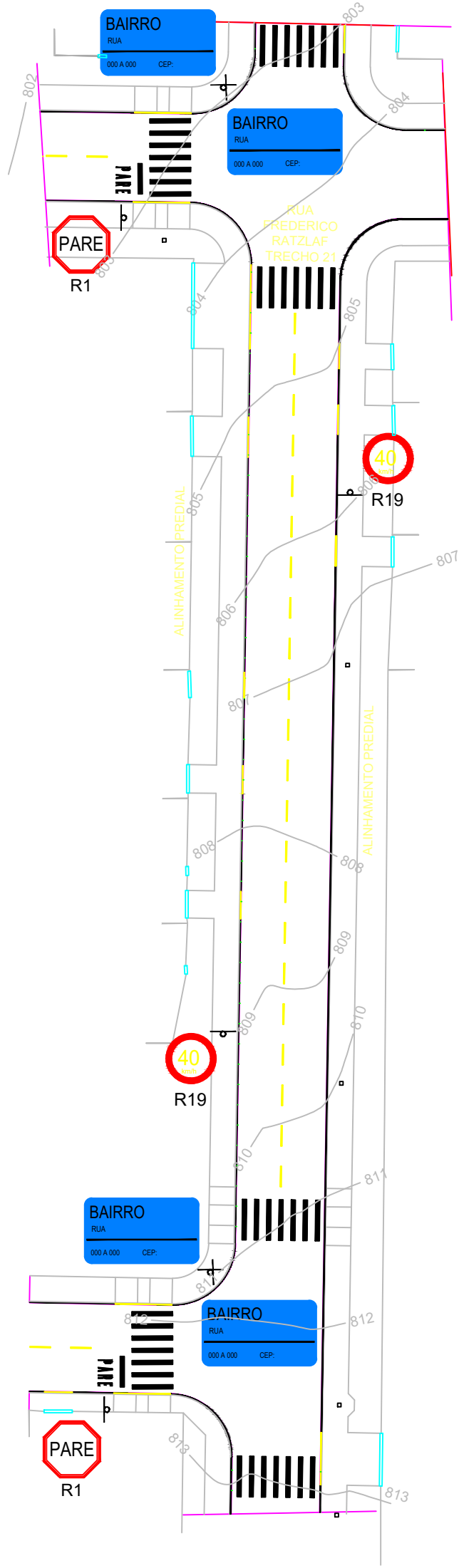
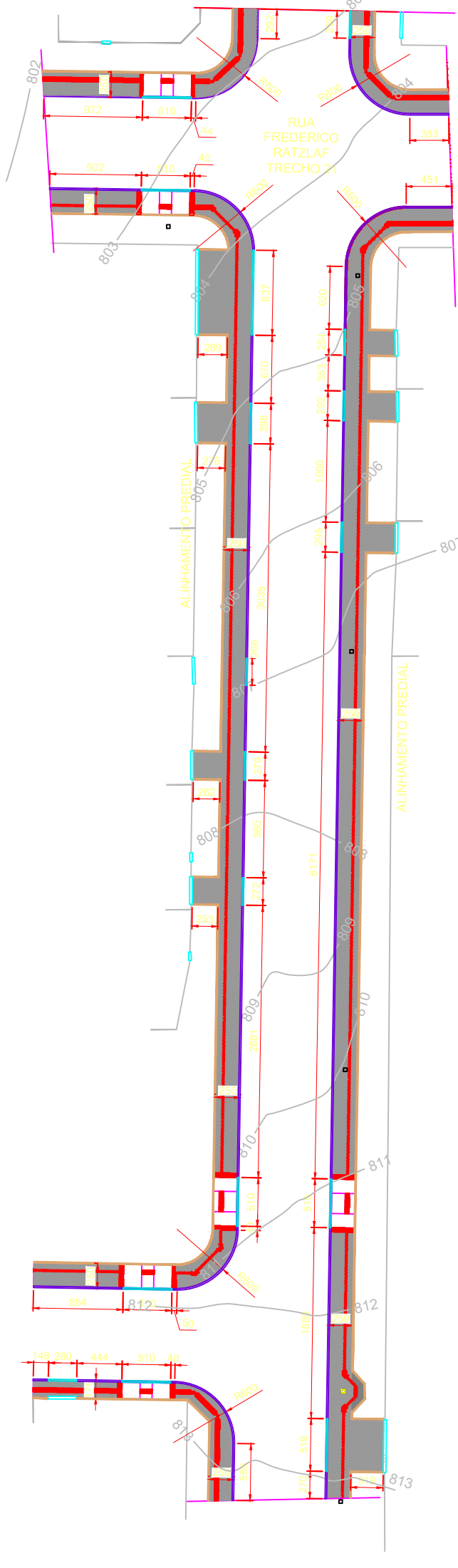


TRECHO 21 - RUA FREDERICO RATZLAF

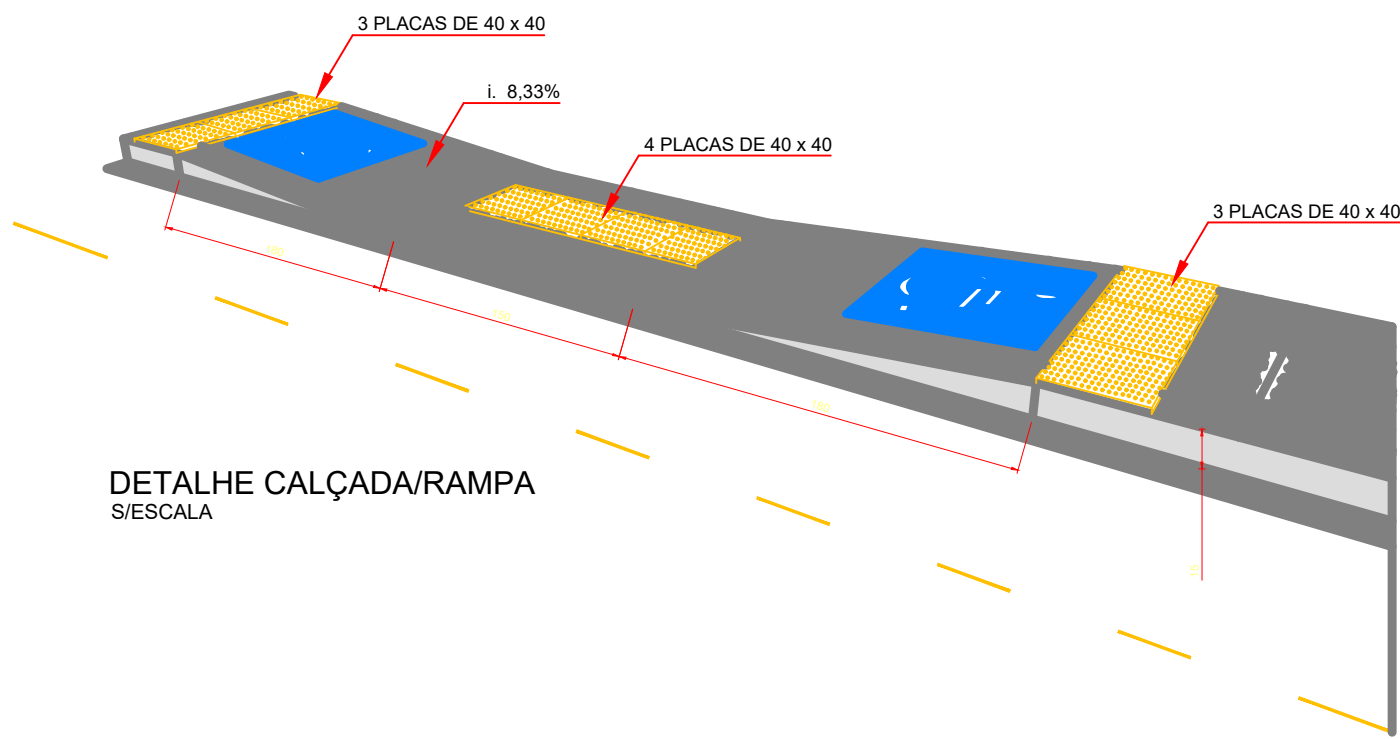
SIMBOLOGIA												
LEGENDA	R1	R19	PLACA LOGRADOURO	RAMPA DE ACESSO PI DEF. NA CALÇADA	FAIXA DE PEDESTRE	LFO-1	LBO	PAVER	PISO PODOTATIL	FINCADINHA	MEIO FIO	GUIA REBAIXADA
RUA FREDERICO RETZLAF - TRECHO 21	02	02	04	06	76,80 m	9,57 m	349 m	680,33 m2	136,85m2	340,95m	283,26m	68,40m



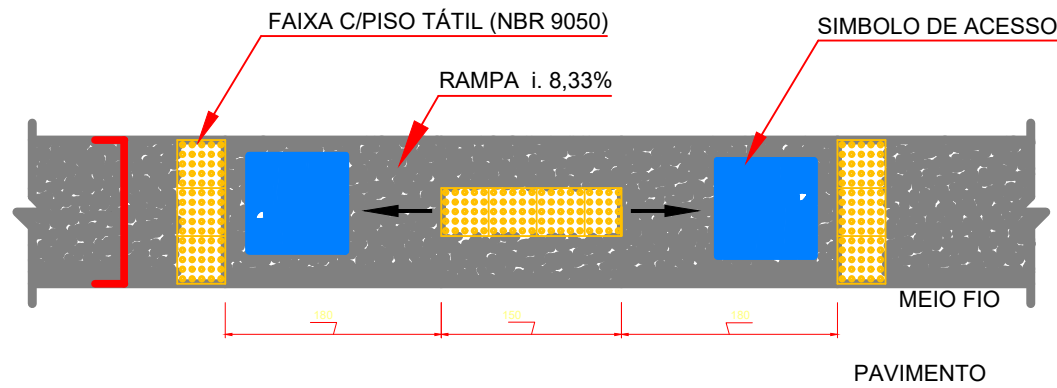
SINALIZAÇÃO VIÁRIA  
ESC. 1:500  
TRECHO 21 - RUA FREDERICO RATZLAF



PAISAGISMO E URBANISMO DO PASSEIO  
ESC. 1:500  
TRECHO 21 - RUA FREDERICO RATZLAF



DETALHE CALÇADA/RAMPA  
S/ESCALA



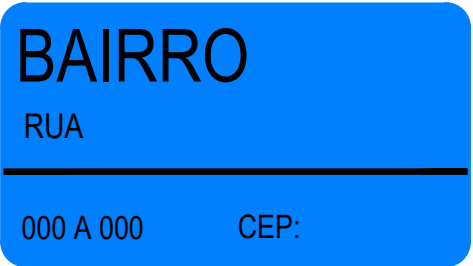
DETALHE CALÇADA/RAMPA  
S/ESCALA



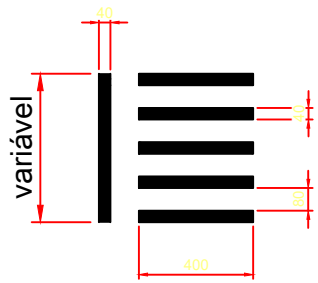
SÍMBOLO DE ACESSO



DETALHE DAS LETRAS  
ESC. S/E



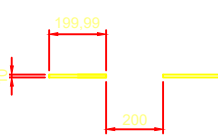
DETALHE PLACA LOGRADOURO  
ESC. S/E



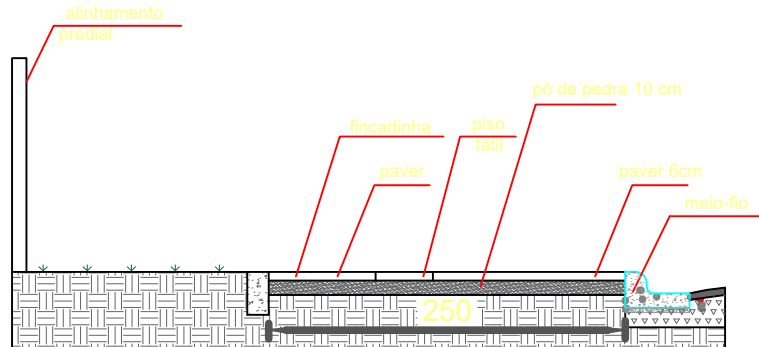
DETALHE FAIXA DE PEDESTRE  
ESC. S/E



DETALHE FAIXA DE ESTACIONAMENTO  
ESC. S/E



DETALHE FAIXA CENTRAL  
ESC. S/E



DETALHE CALÇADA  
ESC. 1:50



PARADA OBRIGATORIA  
PLACA DE REGULAMENTAÇÃO  
MODELO R-1



VELOCIDADE MÁXIMA PERMITIDA  
PLACA DE REGULAMENTAÇÃO  
MODELO R-19

DETALHE PLACA DE TRÂNSITO  
ESC. 1:10

proponente:	PREFEITURA MUNICIPAL DE SÃO MATEUS DO SUL RUA BARÃO DO RIO BRANCO, 431 - CEP. 83.900.000 - SÃO MATEUS DO SUL-PR		
obra:	PROJETO DE PAVIMENTAÇÃO DE RUAS URBANAS		
local:	TRECHO 21: RUA FREDERICO RETZLAF		
	título PAISAGISMO E SINALIZAÇÃO VIÁRIA	folha INDICADAS	escala
	referência PLANTA BAIXA, QUANTITATIVO E DETALHES	03 04	data MARÇO/2025 desenho FERNANDA
projeto	ENGENHEIRA CIVIL: FERNANDA R. SOUZA PEDROSO CREA: 177.387/D		